

УТВЕРЖДАЮ

Директор ПИРАСО И «СОШ № 15»



ПАСПОРТ

доступности объекта социальной инфраструктуры
и предоставляемых на нем услуг

№ 4

30 мая 2024 года

1. Общие сведения об объекте

1.1. Вид (наименование) объекта: Первоуральское муниципальное автономное общеобразовательное учреждение «Средняя общеобразовательная школа № 15 имени Е. М. Гришцуна».

1.2. Полный почтовый адрес объекта: 623103, Свердловская область, город Первоуральск, улица Пушкина д 1А.

1.3. Сведения о размещении объекта:

отдельно стоящее здание (количество этажей) 3 этажа, 4 535,9 кв. м,

часть здания 2 этаж(а, ей) (или на _____ этаже), 3 303,7 кв. м,

наличие прилегающего земельного участка (да/нет), да 20 830 кв. м.

1.4. Год постройки здания 1950, последнего капитального ремонта 2019 год.

1.5. Дата предстоящих плановых ремонтных работ:

текущего _____, капитального _____.

1.6. Сведения об организации, расположенной на объекте:

1.6.1. Наименование организации, расположенной на объекте:

полное наименование (по учредительным документам): Первоуральское муниципальное автономное общеобразовательное учреждение «Средняя общеобразовательная школа № 15 имени Е. М. Гришцуна».

сокращенное наименование (по учредительным документам): ИМАОУ «СОШ №15»

1.6.2. Юридический адрес организации, телефон, электронная почта: 623103, Свердловская область, город Первоуральск, улица Пушкина д 1А, 8 (3439)63-78-24, email: 583107@mail.ru

1.6.3. Основание для пользования объектом (оперативное управление, аренда, собственность): оперативное управление.

1.6.4. Форма собственности объекта (государственная (федеральная, региональная), муниципальная, частная): муниципальная

1.6.5. Вышестоящая организация (наименование): Управление образования городского округа Первоуральск.

1.6.6. Юридический адрес вышестоящей организации, телефон, электронная почта: 623101, Свердловская область, город Первоуральск, улица Советская, д. 9А, email: uo@prvadm.ru

2. Характеристика деятельности организации на объекте (по обслуживанию населения)

2.1. Сфера деятельности (социальная защита, занятость, здравоохранение, культура, образование, транспорт, информация и связь, физическая культура и спорт): образование.

2.2. Категории обслуживаемого населения по возрасту (дети, взрослые, все возрастные категории): дети.

2.3. Категории обслуживаемых инвалидов (инвалиды, передвигающиеся на креслах-колясках, инвалиды с нарушением опорно-двигательного аппарата, инвалиды с нарушением зрения, инвалиды с нарушением слуха, инвалиды с умственными нарушениями): инвалиды передвигающиеся на креслах-колясках, инвалиды с нарушением опорно-двигательного аппарата, инвалиды с нарушением зрения,

07.06.2024 *Кириллова*

инвалиды с нарушением слуха, инвалиды с умственными нарушениями.

2.4. Виды услуг: Образовательные услуги,

2.5. Форма оказания услуг (на объекте, с длительным пребыванием, с проживанием, на дому, дистанционно): на объекте, на дому, дистанционно.

2.6. Плановая мощность:

посещаемость (количество обслуживаемых граждан в день) 701 человек;

вместимость 375 человек;

пропускная способность 375 человек.

2.7. Участие в исполнении индивидуальной программы реабилитации или абилитации инвалида (ребенка-инвалида) (да/нет): да.

3. Состояние доступности объекта и предоставляемых на нем услуг

3.1. Путь следования к объекту пассажирским транспортом (описать маршрут движения с использованием пассажирского транспорта) автобус 5,5с остановка ДК «Огнеупорщик» движение по тротуару вверх, вдоль дворца, по пешеходному переходу перейти дорогу к школе через 20 метров школа; автобус 15 остановка Городская больница №3 по тротуара до магазина Магнит на пешеходном переходе перейти дорогу продолжить движение по тротуару через 50 метров школа; такси наличие адаптированного пассажирского транспорта к объекту нет.

3.2. Путь к объекту от ближайшей остановки пассажирского транспорта:

3.2.1. Расстояние до объекта от остановки транспорта 500 метров.

3.2.2. Время движения (пешком) 10 минут.

3.2.3. Наличие выделенного от проезжей части пешеходного пути (да/нет): да.

3.2.4. Перекрестки (перерегулируемые, регулируемые, регулируемые со звуковой сигнализацией, таймером, нет): перерегулируемый.

3.2.5. Информация на пути следования к объекту (акустическая, тактильная, визуальная, нет): визуальная.

3.2.6. Перепады высоты на пути (съезды с тротуара) (нет/есть (описать)): есть, перепады высот

их обустройство для инвалидов, передвигающихся на креслах-колясках (нет/есть описать)): нет.

3.3. Организация доступности объекта и предоставляемых на нем услуг для инвалидов 1*

Номер строки	Категория инвалидов (вид нарушения)	Вариант организации доступности объекта и предоставляемых на нем услуг 2*
1.	Все категории инвалидов и маломобильных групп населения 3*	ДУ
2.	в том числе инвалиды:	ДУ
3.	передвигающиеся на креслах-колясках	ДУ
4.	с нарушением опорно-двигательного аппарата	ДУ
5.	с нарушением зрения	ДУ
6.	с нарушением слуха	А
7.	с умственными нарушениями	А

1* С учетом СП 35-101-2001, СП 31-102-99.

2* Указывается один из вариантов:

"А" (доступность всех зон и помещений (универсальная));

"Б" (специально выделенные для инвалидов участки и помещения);

"ДУ" (дополнительная помощь сотрудника, услуги на дому, дистанционно);

"Нет" (не организована доступность).

3* Указывается худший из вариантов ответа.

3.4. Состояние доступности основных структурно-функциональных зон объекта

Номер строки	Основные структурно-функциональные зоны объекта	Состояние доступности объекта для основных категорий инвалидов 4*							Для всех категорий маломобильных групп населения 5*
		К (для передвигающих на креслах-колясках)	О (с нарушениями опорно-двигательного аппарата)	С (с нарушениями зрения)	Г (с нарушениями и слуха)	У (с умственными нарушениями)	Г (с нарушениями зрения)	У (с умственными нарушениями)	
1.	Территория, прилегающая к зданию (участок)	ДУ	ДУ	ДУ	ДП	ДП	ДП	ДУ	ДУ
2.	Вход (входы) в здание	ДУ	ДУ	ДУ	ДП	ДП	ДП	ДУ	ДУ
3.	Путь (пути) движения внутри здания, включая пути эвакуации	ДУ	ДУ	ДП	ДП	ДП	ДП	ДУ	ДУ
4.	Зона целевого назначения здания (целевого посещения объекта)	ДУ	ДУ	ДП	ДП	ДП	ДП	ДУ	ДУ
5.	Санитарно-гигиенические помещения	ДУ	ДУ	ДП	ДП	ДП	ДП	ДУ	ДУ
6.	Система информации и связи (на всех зонах)	ДУ	ДУ	ДУ	ДУ	ДУ	ДУ	ДУ	ДУ
7.	Пути движения к объекту (от остановки транспорта)	ДУ	ДУ	ДУ	ДУ	ДУ	ДУ	ДУ	ДУ
8.	Все зоны и участки 5*	ДУ	ДУ	ДУ	ДУ	ДУ	ДУ	ДУ	ДУ

4* Указывается:

ДП - доступно полностью (доступность для всех категорий инвалидов и других маломобильных групп населения);

ДЧ - доступно частично (достигаемость мест целевого назначения для отдельных категорий инвалидов);

ДУ - доступно условно (организация помощи сотрудниками организации или иной альтернативной формы обслуживания (на дому, дистанционно, иное));

нет - недоступно (не предназначен для посещения инвалидами и другими маломобильными группами населения).

5* Указывается худший из вариантов ответа.

3.5. Итоговое заключение о состоянии доступности объекта и предоставляемых на нем услуг: доступно условно для всех категорий маломобильных групп населения, кроме групп с умственными нарушениями.

4. Управленческое решение

4.1. Рекомендации по адаптации основных структурно-функциональных зон объекта:

№ строки	Основные структурно-функциональные зоны объекта	Рекомендации по адаптации объекта (вид работы) б*			
		не нуждается (доступ обеспечен)	ремонт (текущий, капитальный), оснащение оборудованием	индивидуальное решение с техническими средствами реабилитации	технические решения невозможны - организация альтернативной формы обслуживания
1.	Территория, прилегающая к зданию (участок)	Доступ обеспечен	-	-	-
2.	Вход (входы) в здание	-	Ремонт пандуса	-	-
3.	Путь (пути) движения внутри здания, включая пути эвакуации	-	Приобретение звуковых, визуальных и тактильных ориентиров. Звуковой говорящий маяк НОТТ.	-	Организация обучения с использованием дистанционных технологий
4.	Зона целевого назначения здания (целевого посещения объекта)	Просторные помещения с ровным полом	-	Индукционная система (преобразование акустического и электрического аудиосигнала в электромагнитный) в спортивном зале для организации комфортных условий для слабослышащих людей. Мобильный гусеничный лестничный подъемник (ступенькоход)	Организация обучения с использованием дистанционных технологий

5.	Санитарно-гигиенические помещения	-	-	Оборудование. Установление крючков для одежды, костылей и др. принадлежностей и поручни.	-
6.	Система информации и связи (на всех зонах)	-	-	Табло «бегущая строка» для отображения информации.	-
7.	Пути движения к объекту (от остановки транспорта)	Доступ обеспечен	-	-	-
8.	Все зоны и участки	-	Оснащение оборудованием	-	-

6* Указываются конкретные рекомендации по каждой структурно-функциональной зоне.

4.2. Период проведения работ: 2024 – 2030 год в рамках исполнения плана мероприятий («дорожная карта») по повышению значений показателей доступности для инвалидов объектов и услуг в ПМАОУ «СОШ №15».

4.3. Ожидаемый результат (по состоянию доступности объекта) после выполнения работ по адаптации основных структурно-функциональных зон объекта: улучшение условий для инвалидов всех категорий до 2030 года.

5. Паспорт доступности объекта социальной инфраструктуры и предоставляемых на нем услуг (далее - Паспорт доступности объекта) разработан комиссией по проведению обследования и паспортизации объекта социальной инфраструктуры и предоставляемых на нем услуг (далее - Комиссия):

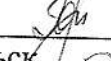
Председатель Комиссии:


 /Ю. В. Кириллова, директор ПМАОУ «СОШ №15»

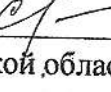
Члены Комиссии:

 /А. Н. Бузенюк, заместитель директора по УВР ПМАОУ «СОШ №15»

 /Т.Е. Сердюк, заместитель директора по АХЧ ПМАОУ «СОШ №15»

 /О. А. Гриднева, ведущий специалист Управления образования го Первоуральск

 /О. А. Графова, ведущий специалист Управления образования го Первоуральск

 /В. В. Седова, Председатель Городской местной организации Свердловской области Общероссийской общественной организации «Всероссийское общество инвалидов» (Первоуральская МО ВОИ)

6. Копия Паспорта доступности объекта направлена _____ (дата) в Управление социальной политики № 5 по городу Первоуральску для размещения информации о состоянии доступности объекта социальной инфраструктуры и предоставляемых на нем услуг для инвалидов и других маломобильных групп населения Свердловской области в автоматизированной информационной системе "Доступная среда Свердловской области" в информационно-телекоммуникационной сети "Интернет".